




TÍTULO MAPA DE LA RED NATURA 2000	SUBTÍTULO ÁMBITO DEL PAISAJE PROTEGIDO DE SANTA OROSIA Y SOBREPUESTO	ESCALA 1/ 200.000	FUENTE DE DATOS Coberturas cartográficas del Gobierno de Aragón	MAPA 2	REVISIÓN	FECHA Octubre 2008	 LIC  ZEPA	 <b>GOBIERNO DE ARAGÓN</b> Departamento de Medio Ambiente
				Nº DE MAPAS 2				